

NORD

Vers Beauchanroy

Vers Montigny le Roi

Vers Coffy le Bas




Annexe N° 11.1






Forêt Communale de  
**BOURBONNE les BAINS**

### Carte du réseau routier

#### Routes forestières

-  Goudronnées
-  Empierrées
-  En terrain naturel

#### Routes du réseau public

-  Goudronnées
-  Empierrées
-  En terrain naturel

Contenance Cadastre 1259 ha 13 a 96 ca  
Dessiné par E. KELLER

Date Octobre 1947

Echelle Approximative 1:30 000

